



Číslo projektu: CZ. 1.07/3.1.00/50.0081

Projektový bulletin č. 5

Duben – květen 2015

Projektový bulletin č. 5

Občasník projektu Regionální program celoživotního vzdělávání v regionu okresů Rakovník a Most
registrační číslo CZ.1.07/3.1.00/50.0081.

Realizátor projektu: BANKOVNÍ AKADEMIE – Gymnázium a Střední odborná škola, a.s.

Doba realizace projektu: 1. srpen 2014 – 30. červen 2015

Tento projekt byl podpořen z Operačního programu Vzdělávání pro konkurenceschopnost, který je spolufinancován Evropským sociálním fondem a státním rozpočtem České republiky.

Obsah

Realizační tým projektu	4
Pokračování seminářů z předchozích Bulletinů	5
1. Horní Beřkovice	5
2. Pavlíkov.....	5
3. Zvole	6
4. Město Rožďalovice a obec Ledce	6
Realizace seminářů v nově zařazených obcích	7
5. Obec Měřunice	7
5.1. Charakteristika obce.....	7
5.2. Historie obce	8
5.3. Semináře realizované v obci Měřunice	9
6. Obec Patokryje	10
6.1. Charakteristika obce.....	10
6.2. Historie obce	11
6.3. Realizované semináře v obci Patokryje	11
7. Obec Korozluky.....	12
7.1. Charakteristika obce.....	12
7.2. Historie obce	13
7.3. Realizované semináře v obci Korozluky	13
8. Obec Hostín	14
8.1. Charakteristika obce.....	14
8.2. Historie obce	15
8.3. Semináře realizované v obci Hostín	15
Kontakty	16

Realizační tým projektu

Jméno	Pozice
Mgr. Martina Mrázková	Hlavní manažer projektu
Ing. Hana Šváblová	Finanční manažer projektu
Mgr. Martina Linhartová	Odborný řešitel IT výstupů projektu
Ing. Václav Kohout, CSc., MBA	Regionální garant pro ÚK a SČK
Mgr. Eva Čermáková	Regionální garant pro SČK
Ing. Petra Škarýdová	Regionální garant pro SČK
PaedDr. Václav Netolický	Regionální organizační pracovník pro ÚK
Ing. Jana Gabrielová	Regionální organizační pracovník pro SČK
Ing. František Folttiny	Odborný řešitel IT výstupů KA1
Ing. Tomáš Hájek	Garant semináře
Mgr. Anna Nováková	Garant semináře
Ing. Naděžda Petrů	Garant semináře
JUDr. Stanislav Sviták	Garant semináře
Mgr. Dagmar Bartošová	Lektor
Petr Gregor	Lektor
Ing. Tomáš Hájek	Lektor
Ing. Hana Hoffmannová	Lektor
JUDr. Vladimír Horálek	Lektor
JUDr. Tereza Jonáková	Lektor
RNDr. Jan Krejčí, Ph.D.	Lektor
Mgr. Václav Linhart	Lektor
Mgr. Anna Nováková	Lektor
Ing. Denisa Palusková	Lektor
Ing. Naděžda Petrů	Lektor
Mgr. Jan Rosenbaum	Lektor
JUDr. Stanislav Sviták	Lektor
JUDr. Taťána Sommerová	Lektor
PhDr. Mgr. Jan Šmíd, Ph.D.	Lektor
Ing. Mgr. Jaromír Tichý, MBA	Lektor
Jindřich Balín	Místní koordinátor
Miluše Balogová	Místní koordinátor
Bc. Luděk Beneš	Místní koordinátor
Petra Bečkovská	Místní koordinátor
Lucie Frajtová	Místní koordinátor
Ing. Vlastimil Gebhart	Místní koordinátor
Ing. Tomáš Hájek	Místní koordinátor
Miroslav Havlena	Místní koordinátor
Ing. Václav Hlůže	Místní koordinátor
PhDr. Jaroslav Jančík	Místní koordinátor
Vladimír Kopečný	Místní koordinátor

Stanislav Kučera	Místní koordinátor
Miroslava Kučerová	Místní koordinátor
Petra Mašková	Místní koordinátor
Iveta Minaříková	Místní koordinátor
Monika Phungová	Místní koordinátor
Ing. Alena Pospíšilová	Místní koordinátor
Petra Svojtková	Místní koordinátor
Radek Šesták	Místní koordinátor
Ludmila Třeštíková	Místní koordinátor
David Vačilja	Místní koordinátor
Mgr. Rudolf Vojtěch	Místní koordinátor

Pokračování seminářů z předchozích Bulletinů

1. Horní Bečkovice

Vzdělávací modul	Termín výuky	Lektor	Místní koordinátor
4. Finanční a spotřebitelská gramotnost	14.11.2014	Ing. Tomáš Hájek	David Vačilja
5. Digitální technologie	16.1.2015	Ing. Hana Hoffmannová	David Vačilja
2. Rodinné a dědické právo	13.2.2015	Mgr. Václav Linhart	David Vačilja
1. Občanský zákoník - soukromé právo	13.3.2015	Mgr. Václav Linhart	David Vačilja
3. Sousedské právo, ochrana člověka a majetku	10.4.2015	Mgr. Václav Linhart	David Vačilja

2. Pavlíkov

Vzdělávací modul	Termín výuky	Lektor	Místní koordinátor
1. Občanský zákoník - soukromé právo	25.11.2014	JUDr. Stanislav Sviták	PhDr. Jaroslav Jančík
2. Rodinné a dědické právo	20.1.2015	JUDr. Tereza Jonáková	PhDr. Jaroslav Jančík
6. Základy podnikání	17.2.2015	Mgr. Jan Rosenbaum	Ing. Vlastimil Gebhart
3. Sousedské právo, ochrana člověka a majetku	24.2.2015	JUDr. Stanislav Sviták	Ing. Vlastimil Gebhart
5. Digitální technologie	11.5.2015	RNDr. Jan Krejčí, Ph.D.	Ing. Vlastimil Gebhart

3. Zvole

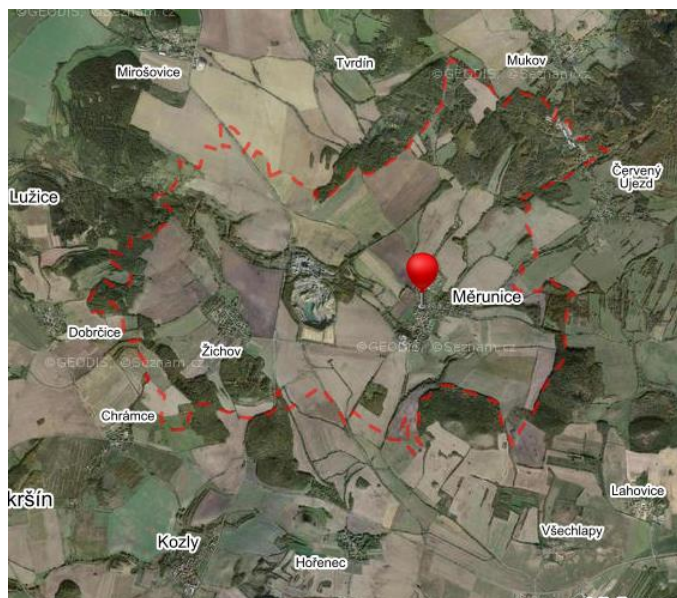
Vzdělávací modul	Termín výuky	Lektor	Místní koordinátor
1. Občanský zákoník - soukromé právo	21.11.2014	JUDr. Stanislav Sviták	Ing. Tomáš Hájek
1. Občanský zákoník - soukromé právo	9.1.2015	JUDr. Stanislav Sviták	Ing. Tomáš Hájek
2. Rodinné a dědické právo	16.1.2015	JUDr. Taťána Nerová	Ing. Tomáš Hájek
2. Rodinné a dědické právo	6.2.2015	Mgr. Václav Linhart	Ing. Tomáš Hájek
3. Sousedské právo, ochrana člověka a majetku	20.3.2015	JUDr. Stanislav Sviták	Ing. Tomáš Hájek
4. Finanční a spotřebitelská gramotnost	27.3.2015	Ing. Tomáš Hájek	Ing. Tomáš Hájek
5. Digitální technologie	10.4.2015	Petr Gregor	Ing. Tomáš Hájek

4. Město Rožďalovice a obec Ledce

Vzdělávací modul	Termín výuky	Lektor	Místní koordinátor
3. Sousedské právo, ochrana člověka a majetku	10.2.2015	PhDr. Mgr. Jan Šmíd, Ph.D.	Bc. Luděk Beneš
2. Rodinné a dědické právo	21.4.2015	PhDr. Mgr. Jan Šmíd, Ph.D.	Bc. Luděk Beneš

Realizace seminářů v nově zařazených obcích

5. Obec Měřunice



Zdroj: www.mapy.cz

5.1. Charakteristika obce

status:	obec
NUTS 5 (obec):	CZ0426 567698
kraj (NUTS 3):	Ústecký (CZ042)
okres (NUTS 4):	Teplice (CZ0426)
obec s rozšířenou působností:	Bílina
pověřená obec:	
historická země:	Čechy
katastrální výměra:	11,48 km ²
počet obyvatel:	322 (1. 1. 2014)
zeměpisné souřadnice:	50°28'50" s. š., 13°49'5" v. d.
nadmořská výška:	425 m n. m.
PSC:	418 04
zákl. sídelní jednotky:	2
části obce:	2
katastrální území:	2
adresa obecního úřadu:	Měřunice 67

	418 04 Bílina 4
starosta / starostka:	Ing. Jitka Nová
Oficiální web: http://www.merunice.cz	

Zdroj: <http://cs.wikipedia.org> a www.czso.cz

5.2. Historie obce

První písemné zmínky o Měrunicích pocházejí z 12. století, kdy obec patřila k teplickému klášteru zasvěcenému Janu Křtiteli, jehož zakladatelkou byla královna Judita, manželka krále Vladislava I. Nejstarší osídlení je známo již o mnoho dříve. Již v 8. století zde žil lid knovízské kultury. První doklad prokazující existenci obce pochází z roku 1295 a zmiňuje se o vladykovi Janu, který vlastnil zdejší tvrz, nejstarší budovu v obci, která je dodnes součástí statku, a vlastnil patrně i ves. Podle Přemysla Peera v knize „Dějiny Teplicka do roku 1848“ byly Měrunice zemanskou vesnicí. V letech 1310-1325 se uvádí na tvrzi měrunické zeman Mikula, který drží část vsi. Název obce se vyvíjel z názvu Miroňice, což by mohlo značit lid Miroňův. Měrunice v té době byly pravděpodobně drženy několika zemany. Ve 14. století byla ves v držení tří zemanů a byla rozdělena dle toho. V tomto století patřila část vsi ke hradu Skalce. Druhou část vlastnili přibližně od roku 1300 společně Lipold a Frycek z Moravěvsí, po roce 1363 ji spravoval již jen Frycek. Třetí část vlastnil Bavor z Měrunic, jenž měl v erbu podkovu.

Počátkem 14. století koupili od pánů z Moravěvsí díl obce Vchyňští. Kolem letopočtu 1380 vlastnili ves bratři Rykěj, Petr a Eberhard ze Skalky a Martin Vchyňský, který byl v roce 1386 patronem kostela svatého Stanislava, jenž je dnes významnou kulturní památkou. Od roku 1415 do konce 15. století byli majiteli vsi, která patřila dříve ke hradu Skalka, rytíři ze Sulevic. Nejprve snad Erhart, pak syn Vaněk a Erhart. K letopočtu 1444 se v písemnostech vyskytuje jméno Jana z Měrunic, kdy patrně prodával ves Újezd i s tvrzí. Není nijak doloženo, zda Jan z Měrunic sídlil na tvrzi. Přibližně v polovině 15. století se objevuje jméno Katharina von Kistri, jež měla darovat poddaným les.

Počátkem 16. století koupil Děpolt z Lobkowic část obce, jež drželi Vchyňští, který již dříve koupil část obce patrně kolem roku 1538, jak uvádějí Desky Zemské. Do poloviny 16. století patřil statek pánů z Měrunic Lounům. Po neúspěšném povstání měst proti Ferdinandu I. v roce 1547 propadnul majetek lounských královské koruně. Postupem doby koupili majetek Lobkowicové. Od 16. století spadají Měrunice pod bílinskou větev rodu Lobkowiců. Od tohoto data toho o vsi není moc známo. Lobkowicové spravovali majetek nepřetržitě až do období první republiky. Přibližně od r. 1600 začala v Měrunicích pracovat matriční správa. Z konce 17. století je známo jméno rychtáře Stanislava Redela a jeho rádců, jimiž byli Georg Sieber, Georg Pflugbeil a Jakob Kose.

K roku 1787 měla obec 77 domovních čísel. Pěstovalo se ovoce, byla zde činnost rolnictva a těžily se české granáty na vrchu, jenž se dodnes nazývá Granátka. Tento nepatrný vrch, jenž leží asi 300 m jižně od obce, byl ke konci třetihor sopkou. Opalísavé hadce zvané granáty pro svou příznačnou barvu se zde nachází dodnes. V roce 1833 patřilo měrunické panství pod libčevské a drželi jej, jak bylo řečeno, Lobkowicové, přesněji v té době Ferdinand Lobkowický. Měrunice měly v té době 438 obyvatel a německy se zvali Meronitz. Kolem r. 1870 měly již školu, poplužní dvůr, kostel Sv. Stanislava byl farním, měly ovčín, mlýn i myslivnu. Ottův slovník naučný se zmiňuje o Měrunicích též v tomto duchu.

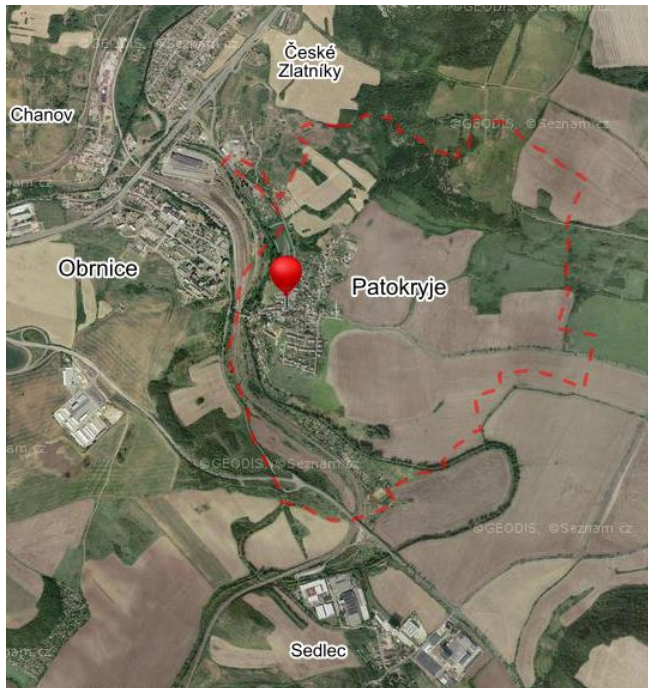
V té době se zde těžilo mladé hnědé uhlí, kterým se topilo i v parních pračkách na statku, ale bylo i jedním z hlavních příjmů pro obyvatelstvo v době, kdy bylo málo práce. Dolovalo se ručně a dodnes jsou zde patrné stopy po této činnosti, hlavně propady. Traduje se, že se jednoho dne propadla země pod orajícím sedlákem a ten zmizel i s potahem a pluhem. Slabá vrstva bílých nadložních písků umožňovala celkem snadné dolování. V době těžby granátů a dolování dosáhl počet obyvatelstva bezmála 1000. Postupný úbytek obyvatelstva nastal po ukončení těžby granátů a hlavní vliv měl na stav obyvatel i rozvoj těžby hnědé uhlí a průmyslu v pánevní oblasti. Vesnice získala zpět zemědělský charakter a ten si drží dodnes.

Obec Měřunice, stejně jako ostatní obce v okolí, byla po roce 1938 připojena k německé říši, jako součást sudetské župy. Hranice s protektorátem byly nedaleko obce směrem na jihovýchod a směrem na jihozápad k městu Louny. Největší úbytek obyvatel nastal při odsunu německých obyvatel po druhé světové válce, která se obce jinak vůbec nedotkla. Z tak rapidního úbytku obyvatel se obec velmi těžko vzpamatovává dodnes, kdy počet obyvatel stagnuje na přibližně na 250, s připojenou obcí Žichov potom čítá na 300 hlav.

5.3. Semináře realizované v obci Měřunice

Vzdělávací modul	Termín výuky	Lektor	Místní koordinátor
4. Spotřebitelská a finanční gramotnost	11.4.2015	Mgr. Jan Rosenbaum	Petra Bečková
6. Základy podnikání	12.4.2015	Ing. Mgr. Jaromír Tichý, MBA	Petra Bečková
3. Sousedské právo, ochrana člověka a majetku	25.4.2015	JUDr. Stanislav Sviták	Petra Bečková

6. Obec Patokryje



Zdroj: www.mapy.cz

6.1. Charakteristika obce

status:	obec
NUTS 5 (obec):	CZ0425 567345
kraj (NUTS 3):	Ústecký (CZ042)
okres (NUTS 4):	Most (CZ0425)
obec s rozšířenou působností:	Most
pověřená obec:	
historická země:	Čechy
katastrální výměra:	2,62 km ²
počet obyvatel:	436 (1. 1. 2015 ^[1])
zeměpisné souřadnice:	50°29'60" s. š., 13°42'19" v. d.
nadmořská výška:	221 m n. m.
PŠČ:	434 01
zákl. sídelní jednotky:	1
části obce:	1
katastrální území:	1
adresa obecního úřadu:	Patokryje 35 43401 Most 1

starosta / starostka:	Karel Řehák
Oficiální web: http://www.patokryje.cz/	

Zdroj: <http://cs.wikipedia.org> a www.czso.cz

6.2. Historie obce

Nejstarší dochovaná písemná zpráva o Patokryjích pochází z roku 1342 (viz. Historický lexikon obcí České republiky), i když datum je trochu sporné. Historici hledají původ názvu obce ve zdejším rodu vladyků z Patokryjí, kteří si ve vsi vybudovali patrně ve 14. stol. obrannou tvrz („ukrývali paty“). Tvrz stávala na mírném návrší nad potokem Srpinou na jižním okraji obce. Dnes je tento prostor zastavěn obytnými a hospodářskými objekty. V 15. stol. ve vsi sídlil rod z Duban, až do 17. stol. se v obci vystřídalo několik šlechtických rodů. Posledním držitelem tvrze byl Bernard Elsnic z Elsnic, kterému byl jeho majetek posmrtně konfiskován za jeho účast ve stavovském povstání. Patokryje připadly Lobkovicům, kteří ves připojili administrativně k Bílině. Pod ní setrvaly až do zrušení poddanství v roce 1848, kdy byly začleněny pod Želenice.

Roku 1907 se staly samostatnou obcí. Patokryje, které jsou dnes chudé na památky, se měly v minulosti čím chlubit. V polovině 18. stol. zde vyrostla barokní kaple sv. Jana Nepomuckého, o sto let dříve kostel a fara. Kostel byl ale roku 1860 zbourán. Obec byla v minulosti vystavena tvrdým zkouškám přírody. Jsou k dispozici záznamy, podle kterých opakovaně v průběhu 16. až 19. stol. řádila v okolí obce silná vichřice, která pokaždé úplně zničila úrodu. Obec byla zkoušena také po skončení třicetileté války roku 1648, kdy propuštění žoldáci tvořili tlupy a drancovali venkovská sídla. Patokryje však vždy prokazovaly dostatečnou vitalitu svým vztahem k půdě. V minulosti zde stály chmelnice a vinice.

V Patokryjích se začal na počátku 20. stol. rozvíjet spolkový život, vznikl zde Sbor dobrovolných hasičů, Sbor stráže Svobody, Bezkonfesní skupina Svornost. V závěru okupace, podle kroniky, zde padlo 34 vojáků Rudé armády. Po okupaci pohraničí v roce 1938 byla česká část obyvatelstva odsunuta do vnitrozemí, po válce podobný osud poznamenal místní Němce, kteří byli vysídleni ve dvou etapách do Německa. V první se jednalo asi o stovku osob, v druhé pak 144 osob.

6.3. Realizované semináře v obci Patokryje

Vzdělávací modul	Termín výuky	Lektor	Místní koordinátor
1. Občanský zákoník - soukromé právo	6.5.2015	JUDr. Stanislav Sviták	Ing. Alena Pospíšilová
3. Sousedské právo, ochrana člověka a majetku	11.5.2015	JUDr. Stanislav Sviták	Ing. Alena Pospíšilová

7. Obec Korozluky



Zdroj: www.mapy.cz

7.1. Charakteristika obce

status:	obec
NUTS 5 (obec):	CZ0425 567221
kraj (NUTS 3):	Ústecký (CZ042)
okres (NUTS 4):	Most (CZ0425)
obec s rozšířenou působností:	Most
pověřená obec:	
historická země:	Čechy
katastrální výměra:	6,38 km ²
počet obyvatel:	207 (1. 1. 2015 ^[1])
zeměpisné souřadnice:	50°28'43" s. š., 13°43'23" v. d.
nadmořská výška:	235 m n. m.
PŠČ:	434 01
zákl. sídelní jednotky:	2
části obce:	2
katastrální území:	2
adresa obecního úřadu:	Korozluky 43401 Most 1

starosta / starostka:	Miroslav Nedrda
Oficiální web: http://www.korozluky.cz	

Zdroj: <http://cs.wikipedia.org> a www.czso.cz

7.2. Historie obce

První písemná zmínka o obci pochází z roku 1325, kdy byl jejím majitelem Petr z Korozluk. V roce 1408 se poprvé připomíná místní tvrz, kdy ves vlastnil Vchyna z Bělušic. Od vladyků z Bělušic získal ves s příslušenstvím v roce 1410 částečně cisterciácký klášter v Oseku a částečně bratrstvo Panny Marie a Božího těla v Mostě. V roce 1476 získal osecký klášter celou ves a vlastnil ji až do roku 1576, kdy se ves stala součástí statku Záluží u Mostu. V 17. století byla obec v majetku Hartychů a Brunerů, v letech 1688-1786 patřila Rajským z Dubnice. Po zrušení náboženského bratrstva přešla část vsi do majetku města Mostu. Korozluky se staly samostatným statkem a na přelomu 18. a 19. století se jeho majitelé střídali. V roce 1850 se Korozluky staly osadou obce Vtelno a na počátku 20. století se staly samostatnou obcí. Škola byla v Sedlci a farní úřad v Lužici. Na počátku 20. století zde sídlil poštovní a telegrafní úřad.

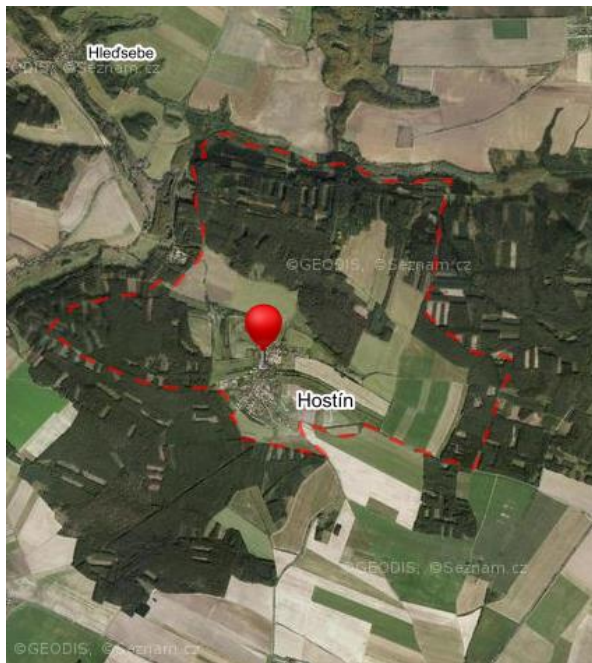
Obyvatelstvo se živilo převážně zemědělstvím. U obce byl též lom na vápenec. Po roce 1948 bylo v obci založeno JZD a hospodařil zde též státní statek. Od roku 1959 zde existovalo zemědělské odborné učiliště, které bylo umístěno na korozluckém zámku, později bylo učiliště přeloženo do Podbořan. V roce 1960 se do té doby samostatná obec Sedlec se stala osadou Korozluk.

V 60. letech 20. století byl postaven zemědělský areál Státních statků Bílina pro opravy zemědělské techniky. Tento areál je dnes využíván soukromými firmami k průmyslové výrobě. V roce 1971 byla zprovozněna část komunikace č. 15 směrem na Prahu protínající Korozluky. Její součástí je i most u Sedlce přes železniční trať a Srpínu, který byl v letech 2008-2009 kompletně rekonstruován.

7.3. Realizované semináře v obci Korozluky

Vzdělávací modul	Termín výuky	Lektor	Místní koordinátor
1. Občanský zákoník - soukromé právo	13.5.2015	JUDr. Stanislav Sviták	Ing. Alena Pospíšilová
3. Sousedské právo, ochrana člověka a majetku	21.5.2015	JUDr. Stanislav Sviták	Ing. Alena Pospíšilová

8. Obec Hostín



Zdroj: www.hostin.cz

8.1. Charakteristika obce

status:	obec
NUTS 5 (obec):	CZ0206 531499
kraj (NUTS 3):	Středočeský (CZ020)
okres (NUTS 4):	Mělník (CZ0206)
obec s rozšířenou působností:	Mělník
pověřená obec:	
historická země:	Čechy
katastrální výměra:	6,35 km ²
počet obyvatel:	239 (3. 7. 2006)
zeměpisné souřadnice:	50°20'26" s. š., 14°35'20" v. d.
nadmořská výška:	284 m n. m.
PSČ:	277 32
zákl. sídelní jednotky:	1
části obce:	1
katastrální území:	1
adresa obecního úřadu:	Hostín 56 277 32 Byšice
starosta / starostka:	Ing. Jan Špytko
Oficiální web: http://www.hostin.cz	

Zdroj: <http://cs.wikipedia.org> a www.czso.cz

8.2. Historie obce

Vznik obce lze spojovat s příchodem slovanských kmenů, které pronikaly na naše území již od 5. století našeho letopočtu. Přemyslovci měli již v 9. století vybudovaná svá sídla v Budči a na Levém Hradci. Knížecí država Pšovánů má svůj hrad historicky doložený také v 9. století. Doba hradištní (slovanská) je potvrzena v 9. - 10. století slovanským hradištěm Hradsko (u Kaniny), které se stalo opět významným správním střediskem ležícím snad na rozhraní dvou slovanských kmenů - Pšovánů a Charvátců.

Po sloučení kmene Čechů (levý břeh Labe) a Pšovánů (pravý břeh Labe) se Mělník stal správním střediskem oblasti. Ve 12. století začíná hromadné osídlení Kokořínska a v polovině 14. století vstupuje Hostín do historie první zachovalou písemnou zprávou, která má přímý vztah k významnému archeologickému i správnímu středisku - Hradsku.

8.3. Semináře realizované v obci Hostín

Vzdělávací modul	Termín výuky	Lektor	Místní koordinátor
1. Občanský zákoník - soukromé právo	15.5.2015	JUDr. Stanislav Sviták	Ing. Václav Hlůže
3. Sousedské právo, ochrana člověka a majetku	16.5.2015	JUDr. Stanislav Sviták	Ing. Václav Hlůže
5. Digitální technologie	22.5.2015	RNDr. Jan Krejčí, Ph.D.	Ing. Václav Hlůže
6. Základy podnikání	23.5.2015	Mgr. Ing. Jaromír Tichý, MBA	Ing. Václav Hlůže
2. Rodinné a dědické právo	30.5.2015	JUDr. Stanislav Sviták	Ing. Václav Hlůže

Kontakty

V případě zájmu o zapojení do projektu REGION nás můžete kontaktovat na email: region@bankovniakademie.cz nebo se můžete obrátit na jednotlivé členy realizačního týmu v Ústeckém a Středočeském kraji:

Jméno	Pozice	Kontakt
Ing. Václav Kohout, CSc., MBA	Regionální garant pro ÚK a SČK	+ 420 602 338 121
Mgr. Eva Čermáková	Regionální garant pro SČK	+ 420 724 132 169
Ing. Petra Škarýdová	Regionální garant pro SČK	+ 420 210 088 886
PaedDr. Václav Netolický	Regionální organizační pracovník pro ÚK	+ 420 476 700 339
Ing. Jana Gabrielová	Regionální organizační pracovník pro SČK	+ 420 724 859 169